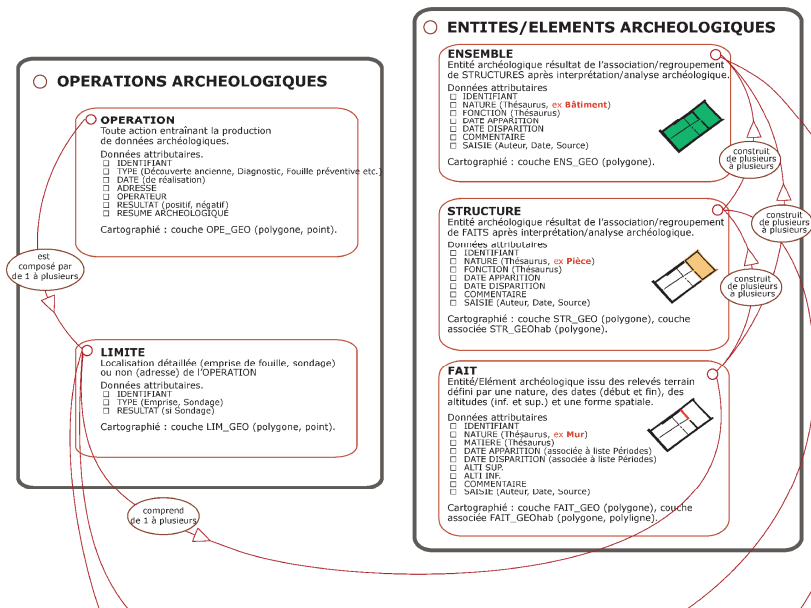
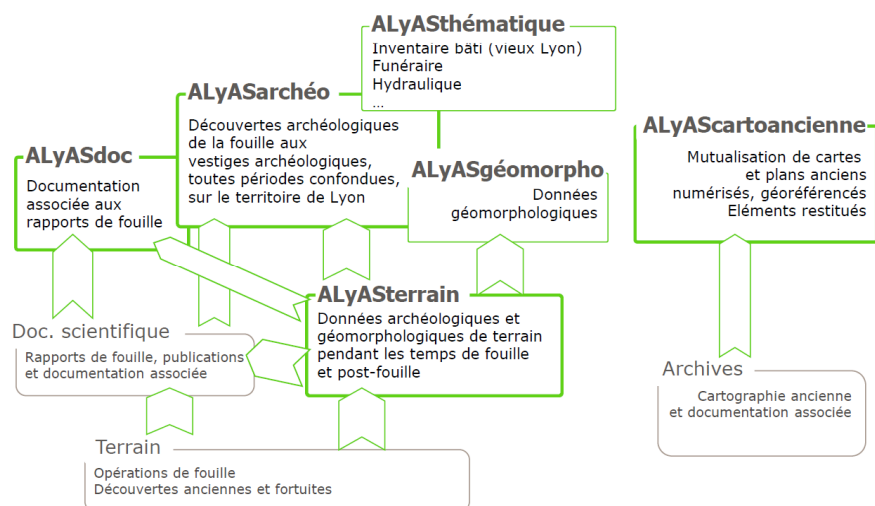


Objectifs et modélisation

- > Conserver les données archéologiques
- > Evaluer le potentiel archéologique
- > Restituer l'évolution de l'occupation du territoire
- > Favoriser la diffusion des connaissances archéologiques

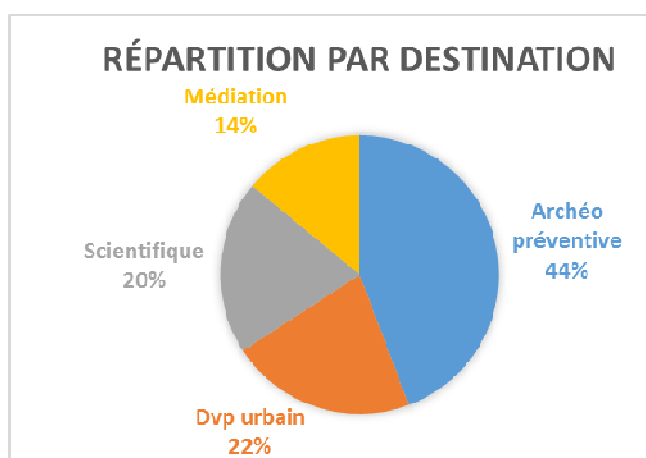
Le module archéo



- > sur le territoire de Lyon
- > des découvertes anciennes aux opérations de fouilles récentes
- > des emprises de fouille aux vestiges
- > des vestiges à leur interprétation
- > toutes périodes confondues

Bilans et Usages

- > 1339 OPERATIONS ; 22237 FAITS dont 18438 FAITS cartographiés (chiffre février 2019)
- > 361 projets : 218 en interne, 143 en externe (chiffres fin 2018)



Eric LEROY et Aldo Borlenghi (Univ. Lyon 2) (2017) - « Les aqueducs de Lugdunum : l'alimentation de la Fontaine du Verbe Incarné et l'arrivée de l'eau sur la colline de Fourvière », groupe Quatre aqueducs lyonnais – Equipe 1, journée d'études sur le thème Aménagements urbains, UMR 5138 ArAr, Lyon, 7 avril 2017

Perspectives : ouverture du SIG Alyas

- × Elargir le territoire
- × Compléter le modèle de données actuel
- × Ouvrir les données
- × Evoluer vers un outil partagé et collaboratif
- × Officialiser les collaborations externes